

Jawor, dnia 12.02.2021 r.



**Pan Daniel Iwański**  
**Przewodniczący Rady Miejskiej**  
**w Jaworze**

W załączeniu przedkładam projekt uchwały w sprawie uchwalenia zmiany miejscowego planu zagospodarowania przestrzennego miasta Jawora w obrębie ulic: Rynek – Stare Miasto, Plac Wolności, Park Pokoju do ulicy Narutowicza, z prośbą o skierowanie materiałów do właściwych Komisji Rady i poddanie projektu uchwały pod głosowanie na najbliższej Sesji Rady Miejskiej.

Z poważaniem

Z up. BURMISTRZA  
*Ewelina Szynkler*  
ZASTĘPCA BURMISTRZA

Załączniki:

1. Projekt uchwały w sprawie uchwalenia zmiany miejscowego planu zagospodarowania przestrzennego miasta Jawora w obrębie ulic: Rynek – Stare Miasto, Plac Wolności, Park Pokoju do ulicy Narutowicza.
2. Uzasadnienie.

**UCHWAŁA NR .....**  
**RADY MIEJSKIEJ W JAWORZE**

z dnia ..... 2021 r.

**w sprawie uchwalenia zmiany miejscowego planu zagospodarowania przestrzennego miasta Jawora  
w obrębie ulic: Rynek – Stare Miasto, Plac Wolności, Park Pokoju do ulicy Narutowicza**

Na podstawie art. 18 ust. 2 pkt 5 ustawy z dnia 8 marca 1990 r. o samorządzie gminnym (Dz.U. z 2020 r., poz. 713 ze zm. ) i art. 20 ust. 1 oraz art. 27 ustawy z dnia 27 marca 2003 r. o planowaniu i zagospodarowaniu przestrzennym (Dz. U. z 2020 r. poz. 293 ze zm.) oraz w związku z uchwałą Nr XLVII/310/2018 Rady Miejskiej w Jaworze 21 marca 2018 r. w sprawie przystąpienia do sporządzenia zmiany miejscowego planu zagospodarowania przestrzennego miasta Jawora w obrębie ulic: Rynek – Stare Miasto, Plac Wolności, Park Pokoju do ulicy Narutowicza, po stwierdzeniu, że nie narusza ona ustaleń Studium uwarunkowań i kierunków zagospodarowania przestrzennego miasta Jawora zatwierdzonego uchwałą Nr XIII/70/2015 Rady Miejskiej w Jaworze z dnia 26 sierpnia 2015 r., Rada Miejska w Jaworze uchwała, co następuje:

**§ 1.**

1. Uchwała się zmianę miejscowego planu zagospodarowania przestrzennego miasta Jawora w obrębie ulic: Rynek – Stare Miasto, Plac Wolności, Park Pokoju do ulicy Narutowicza, przyjętego uchwałą Rady Miejskiej w Jaworze: Nr LXIV/327/06 Rady Miejskiej w Jaworze z dnia 29 marca 2006 r (Dz. U. Województwa Dolnośląskiego z 2006 r., nr 102, poz. 1740) zwaną dalej zmianą planu, w zakresie obejmującym obszar w granicach określonych na rysunku zmiany planu, o którym mowa w ust. 2.
2. Integralną częścią zmiany planu są:
  - 1) rysunek zmiany planu w skali 1:1000 stanowiący załącznik nr 1a do niniejszej uchwały, położony przy ul. Bolesława Limanowskiego – rzeka Nysa Szalona;
  - 2) rysunek zmiany planu w skali 1:1000 stanowiący załącznik nr 1b do niniejszej uchwały, obejmujący obszar położony przy ul. Kardynała Stefana Wyszyńskiego;
  - 3) rysunek zmiany planu w skali 1:1000 stanowiący załącznik nr 1c do niniejszej uchwały, obejmujący obszar przy ul. Fryderyka Chopina – ul. Klasztornej.

**§ 2.**

1. Rozstrzygnięcie o sposobie rozpatrzenia uwag do projektu zmiany planu stanowi załącznik nr 1 do niniejszej uchwały.
2. Rozstrzygnięcie o sposobie realizacji, zapisanych w zmianie planu, inwestycji z zakresu infrastruktury technicznej, które należą do zadań własnych gminy oraz zasadach ich finansowania, zgodnie z przepisami o finansach publicznych stanowi załącznik nr 2 do niniejszej uchwały.
3. Dane przestrzenne dla zmiany planu stanowią załącznik nr 3 do niniejszej uchwały.

**§ 3.**

W uchwale Rady Miejskiej w Jaworze Nr LXIV/327/06 Rady Miejskiej w Jaworze z dnia 29 marca 2006 r., wprowadza się następujące zmiany:

- 1) w § 3 po ust. 76. dodaje się ust. 76a o następującej treści: 76a. MW/U – teren zabudowy mieszkaniowej wielorodzinnej i usługowej
- 1) Przeznaczenie:

- a) zabudowa mieszkaniowa wielorodzinna,
  - b) zabudowa mieszkaniowa wielorodzinna z usługami,
  - c) zabudowa usługowa,
  - d) zakres usług ogranicza się do: usług handlu o łącznej powierzchni sprzedaży w budynku do 1000 m<sup>2</sup>, gastronomii, zdrowia, finansów, pracowni projektowych i artystycznych, biurowych, drobnego rzemiosła oraz innej obsługi mieszkańców,
  - e) zakazuje się lokalizacji usług związanych z obsługą i naprawą pojazdów samochodowych i motocykli, obróbką metali, drewna oraz tworzyw sztucznych
  - f) dopuszcza się lokalizacje obiektów i urządzeń infrastruktury technicznej,
- 2) Parametry i wskaźniki kształtowania zabudowy oraz zagospodarowania terenu:
- a) wysokość zabudowy – nie więcej niż 12,0 m,
  - b) liczba kondygnacji – od 1 do 2 plus poddasze użytkowe,
  - c) powierzchnia zabudowy – maks. 70 %,
  - d) powierzchnia biologicznie czynna – min. 30 %,
  - e) rodzaj dachu:
    - obowiązują dachy dwuspadowe lub naczółkowe
    - kąt nachylenia połaci dachowej min. 35° maks. 50°,
    - pokrycie dachówką w kolorze ceglastym, brązowym,
    - dopuszcza się dachy mansardowe oraz lukarny,
    - w budynkach nie lokalizowanych w bezpośrednim sąsiedztwie ulicy Limanowskiego dopuszcza się dachy wielospadowe,
  - f) maksymalna intensywność zabudowy – 0,6,
  - g) minimalna intensywność zabudowy – 0,2;
- 3) Ochrona i kształtowanie ładu przestrzennego:
- a) teren położony jest w strefie "B" ochrony konserwatorskiej oraz – w zakresie ochrony dziedzictwa kulturowego i zabytków oraz dóbr kultury współczesnej obowiązują ustalenia § 5. ust. 5.
  - b) linia zabudowy obowiązująca – zgodnie z rysunkiem planu, rozumiana jako linia posadowienia elewacji frontowej budynku mieszkalnego i usługowego, którą elementy zabudowy nie mogą przekraczać powyżej odległości dopuszczalnych wynoszących dla okapów, gzymsów, wykuszy oraz innych detali architektonicznych nie więcej niż 1,0 m. Linia ta stanowi nieprzekraczalną linię zabudowy dla pozostałych obiektów budowlanych. Nie dotyczy obiektów i urządzeń sieci infrastruktury technicznej i komunikacji oraz kondygnacji podziemnych budynków,
  - c) linia zabudowy nieprzekraczalna – zgodnie z rysunkiem planu, rozumiana jako linia, którą elementy zabudowy nie mogą przekraczać powyżej odległości dopuszczalnych wynoszących dla okapów, gzymsów oraz detali architektonicznych nie więcej niż 1,0 m. Nie dotyczy obiektów i urządzeń sieci infrastruktury technicznej i komunikacji oraz kondygnacji podziemnych budynków
  - d) wykończenie elewacji winno być realizowane z zastosowaniem historycznych rozwiązań materiałowych: tynk, cegła jako element detalu architektonicznego,
  - e) zabudowa winna nawiązywać do historycznej zabudowy w najbliższym otoczeniu; usytuowana kalenicowo do ulicy Limanowskiego,
  - f) zakazuje się stosowania dachów o mijających się połaciach na wysokości kalenicy oraz dachów o asymetrycznym nachyleniu połaci,
  - g) zakazuje się lokalizowania budynków parterowych w tym gospodarczych i garażowych oraz obiektów tymczasowych z wyjątkiem obiektów infrastruktury technicznej, obiektów tymczasowych związanych z prowadzonymi pracami budowlanymi,

- h) obowiązuje zapewnienie miejsc postojowych dla samochodów osobowych według następujących wskaźników:
- 1,5 miejsca postojowego lub parkingowego na każdy lokal mieszkalny,
  - 1 miejsce postojowe lub parkingowe na każde 50 m<sup>2</sup> powierzchni użytkowej usług,
  - minimalna liczba miejsc przeznaczonych na parkowanie pojazdów zaopatrzonych w kartę parkingową i sposób ich realizacji zgodnie z przepisami odrębnymi;
- 2) z § 3 usuwa się w całości ust. 83;
- 3) § 3 ust. 84. otrzymuje następujące brzmienie:
84. MN8 – teren zabudowy mieszkaniowej jednorodzinnej
- 1) Przeznaczenie:
- a) budynki mieszkalne jednorodzinne wolno stojące oraz w zabudowie szeregowej lub bliźniaczej,
  - b) dopuszcza się usługi wbudowane w parterach budynków oraz adaptacje lokali mieszkalnych na usługi,
  - c) dopuszcza się lokalizacje obiektów i urządzeń towarzyszących zabudowie mieszkaniowej i usługowej służących do przesyłu wody, ścieków, gazu, energii elektrycznej, telekomunikacji, oraz gromadzenia odpadów,
- 2) Parametry i wskaźniki kształtowania zabudowy oraz zagospodarowania terenu:
- a) wysokość zabudowy – nie więcej niż 12,0 m,
  - b) liczba kondygnacji – od 1 do 3,
  - c) powierzchnia zabudowy – maks. 70 %,
  - d) powierzchnia biologicznie czynna – min. 40%,
  - e) geometria dachu – obowiązują dachy dwu lub wielospadowe spadowe, o kącie nachylenia połaci dachowej min. 25° maks. 45°, kryte dachówką lub blachą w kolorze ceglonym, brązowym, grafitowym lub czarnym, dla budynków gospodarczych i garażowych dopuszcza się dachy płaskie,
  - f) maksymalna intensywność zabudowy – 0,5,
  - g) minimalna intensywność zabudowy – 0,2;
- 3) Ochrona i kształtowanie ładu przestrzennego:
- a) teren położony jest w strefie "B" ochrony konserwatorskiej – w zakresie ochrony dziedzictwa kulturowego i zabytków oraz dóbr kultury współczesnej obowiązują ustalenia § 5. ust. 5.
  - b) linia zabudowy nieprzekraczalna – zgodnie z rysunkiem planu, rozumiana jako linia, którą elementy zabudowy nie mogą przekraczać powyżej odległości dopuszczalnych wynoszących dla okapów, gzymsów oraz detali architektonicznych nie więcej niż 1,0 m. Nie dotyczy obiektów i urządzeń sieci infrastruktury technicznej i komunikacji oraz kondygnacji podziemnych budynków,
  - c) obowiązuje zapewnienie miejsc postojowych dla samochodów osobowych według następujących wskaźników:
    - 2 miejsca postojowe lub parkingowe na każdy lokal mieszkalny,
    - 1 miejsce postojowe lub parkingowe na każde 50 m<sup>2</sup> powierzchni użytkowej usług,
    - minimalna liczba miejsc przeznaczonych na parkowanie pojazdów zaopatrzonych w kartę parkingową i sposób ich realizacji zgodnie z przepisami odrębnymi,
  - d) teren zlokalizowany na obszarach zagrożenia powodzią, na których prawdopodobieństwo wystąpienia powodzi jest niskie i wynosi raz na 500 lat (Q0,2%) – obowiązują przepisy szczególne,
  - e) teren zlokalizowany na obszarach narażonych na zalanie w przypadku zniszczenia lub uszkodzenia wału przeciwpowodziowego – obowiązują przepisy szczególne;

4) Dopuszcza się lokalizację obiektów i urządzeń infrastruktury technicznej, pod warunkiem, że nie będą one stanowiły dominanty w przestrzeni; zakazuje się sytuowania masztów telefonii cyfrowej, internetu i słupowych stacji transformatorowych

4) w § 3 po ust. 95 dodaje się ust. 95a o następującej treści:

95a. MNU – teren zabudowy mieszkaniowej jednorodzinnej i usługowej

1) Przeznaczenie:

a) budynki mieszkalne jednorodzinne wolno stojące oraz w zabudowie bliźniaczej,

b) budynki usługowe z usługami nieuciążliwymi,

c) dopuszcza się lokalizację obiektów i urządzeń towarzyszących zabudowie mieszkaniowej i usługowej służących do przesyłu wody, ścieków, gazu, energii elektrycznej, telekomunikacji, oraz gromadzenia odpadów,

2) Parametry i wskaźniki kształtowania zabudowy oraz zagospodarowania terenu:

a) wysokość zabudowy – nie więcej niż 12,0 m,

b) liczba kondygnacji – od 1 do 3,

c) powierzchnia zabudowy – maks. 70 %,

d) powierzchnia biologicznie czynna – min. 40 %;

e) geometria dachu – obowiązują dachy dwu lub wielospadowe spadowe, o kącie nachylenia połąci dachowej min. 25° maks. 45°, kryte dachówką w kolorze ceglastym, brązowym, grafitowym lub czarnym,

f) maksymalna intensywność zabudowy – 0,6,

g) minimalna intensywność zabudowy – 0,2;

3) Ochrona i kształtowanie ładu przestrzennego:

a) teren położony jest w strefie "B" ochrony konserwatorskiej – w zakresie ochrony dziedzictwa kulturowego i zabytków oraz dóbr kultury współczesnej obowiązują ustalenia § 5. ust. 5.

b) linia zabudowy nieprzekraczalna – zgodnie z rysunkiem planu, rozumiana jako linia, którą elementy zabudowy nie mogą przekraczać powyżej odległości dopuszczalnych wynoszących dla okapów, gzymsów oraz detali architektonicznych nie więcej niż 1,0 m. Nie dotyczy obiektów i urządzeń sieci infrastruktury technicznej i komunikacji oraz kondygnacji podziemnych budynków

c) obowiązuje zapewnienie miejsc postojowych dla samochodów osobowych według następujących wskaźników:

– 2 miejsce postojowe lub parkingowe na każdy lokal mieszkalny,

– 1 miejsce postojowe lub parkingowe na każde 50 m<sup>2</sup> powierzchni użytkowej usług,

– minimalna liczba miejsc przeznaczonych na parkowanie pojazdów zaopatrzonych w kartę parkingową i sposób ich realizacji zgodnie z przepisami odrębnymi;

d) teren zlokalizowany na obszarach zagrożenia powodzią, na których prawdopodobieństwo wystąpienia powodzi jest niskie i wynosi raz na 500 lat (Q0,2%) – obowiązują przepisy szczególne,

e) teren zlokalizowany na obszarach narażonych na zalanie w przypadku zniszczenia lub uszkodzenia wału przeciwpowodziowego – obowiązują przepisy szczególne;

4) Dopuszcza się lokalizację obiektów i urządzeń infrastruktury technicznej, pod warunkiem, że nie będą one stanowiły dominanty w przestrzeni; zakazuje się sytuowania masztów telefonii cyfrowej, internetu i słupowych stacji transformatorowych;

5) z § 3 usuwa się w całości ust. 99;

6) w § 3 ust. 106. otrzymuje następujące brzmienie:

106. U/MW – teren zabudowy usługowej i mieszkaniowej wielorodzinnej

1) Przeznaczenie:

a) zabudowa usługowa za wyjątkiem usług związanych z:

- obsługą i naprawą pojazdów samochodowych i motocykli,
- obróbką metali, drewna oraz tworzyw sztucznych,

b) zabudowa mieszkaniowa wielorodzinna,

c) dopuszcza się lokalizacje obiektów i urządzeń infrastruktury technicznej,

2) Parametry i wskaźniki kształtowania zabudowy oraz zagospodarowania terenu:

a) wysokość zabudowy:

- w zakresie budynku pod numerem 13b – od 10 m do 12 m ,
- w zakresie budynku pod numerem 13c do 9 m do górnej krawędzi dachu płaskiego,

b) liczba kondygnacji:

- maksymalnie 2 kondygnacje nadziemne plus poddasze użytkowe przy dachach stromych,
- maksymalnie 3 kondygnacje nadziemne przy dachach płaskich,

c) geometria dachu – obowiązują dachy dwuspadowe, dopuszcza się zastosowanie dachu płaskiego, spadzistego o symetrycznych połaciach oraz stosowanie lukarn oraz okien połaciowych:

- dla części budynku od strony zachodniej, przy ul. Chopina numer 13b – nachylenie połaci dachowej do 30°,
- dla części budynku od strony wschodniej, przy ul. Chopina numer 13c – dach płaski,

d) pokrycie dachu – dachówka ceramiczna w kolorze ceglonym typu karpiówka, układana w podwójną koronkę; dla dachu płaskiego – papa; dopuszcza się blachę walcowaną na dachu płaskim lub o kącie nachylenia połaci dachowych do 10°,

e) elewacja z tynku z elementami cegły w kolorze ceglonym jako detal; elewacje w jasnych kolorach nieagresywnych: białym, kremowym, beżowym lub ciepłych odcieniach szarości; dopuszcza się podmurówkę z kamienia naturalnego – granitu lub piaskowca; dla poszczególnych budynków należy:

- w budynku nr 13c należy zachować w niezmienionej formie i gabarytach część budynku do strony północnej z krenelażem;
- sposób kształtowania i dyspozycja elewacji parteru budynku nr 13c z uwzględnieniem obecnego wyglądu lub w nawiązaniu do historycznych przekazów ikonograficznych;

f) otwory okienne w układzie wertykalnym w proporcjach od 2/3 do 1/4, od strony dróg publicznych rozmieszczone symetrycznie na elewacji, dopuszcza się grupowanie otworów okiennych,

g) zakazuje się stosowania stolarki aluminiowej oraz szklanych płaszczyzn i otworów okiennych i drzwiowych obejmujących łącznie więcej niż 40% powierzchni elewacji,

h) zaleca się stosowanie ryzalitów i gzymsów,

i) powierzchnia zabudowy – maks. 75%,

j) powierzchnia biologicznie czynna – min. 25%,

k) maksymalna intensywność zabudowy – 2,0,

l) minimalna intensywność zabudowy – 0,5;

3) Ochrona i kształtowanie ładu przestrzennego:

a) teren objęty jest strefą "A" ściślejszej ochrony konserwatorskiej wyznaczonej dla historycznego ośrodka miasta Jawor wpisanego do rejestru zabytków decyzją wojewódzkiego konserwatora zabytków z dnia 25.11.1956 r. pod nr A/2638/363,

b) teren położony w strefie "OW" obserwacji archeologicznej,

c) nieruchomość przy ul. Chopina 13 znajduje się w gminnej ewidencji zabytków,

- d) w zakresie ochrony dziedzictwa kulturowego i zabytków oraz dóbr kultury współczesnej obowiązują ustalenia § 5 ust. 1, 4, 5 i 6,
- e) obowiązująca linia zabudowy zgodnie z rysunkiem zmiany planu, rozumiana jako linia posadowienia elewacji frontowej budynku usługowego, którą elementy zabudowy nie mogą przekraczać powyżej odległości dopuszczalnych wynoszących dla okapów, gzymsów oraz detali architektonicznych nie więcej niż 1,0 m; linia ta stanowi nieprzekraczalną linię zabudowy dla pozostałych obiektów budowlanych,
- f) pierzejowy układ zabudowy z lokalizacją budynków na granicy działki,
- g) obowiązuje zapewnienie miejsc postojowych dla samochodów osobowych według następujących wskaźników:
- 1 miejsce postojowe lub parkingowe na każdy lokal mieszkalny,
  - 1 miejsce postojowe lub parkingowe na każde 50 m<sup>2</sup> powierzchni użytkowej usług,
  - minimalna liczba miejsc przeznaczonych na parkowanie pojazdów zaopatrzonych w kartę parkingową i sposób ich realizacji zgodnie z przepisami odrębnymi;
- 4) Dopuszcza się lokalizację obiektów i urządzeń infrastruktury technicznej, pod warunkiem, że nie będą one stanowiły dominanty w przestrzeni; zakazuje się sytuowania masztów telefonii cyfrowej, internetu i słupowych stacji transformatorowych.
- 5) Teren położony jest w strefie "OW" obserwacji archeologicznej – w zakresie ochrony dziedzictwa kulturowego i zabytków oraz dóbr kultury współczesnej obowiązują ustalenia § 5. ust. 6; ponadto ochronie podlegają nawarstwienia związane z historycznym osadnictwem i obowiązuje współpraca z wojewódzkim konserwatorem zabytków zgodnie z obowiązującymi przepisami odrębnymi w zakresie ochrony zabytków.
- 7) w § 3 ust. 141. otrzymuje następujące brzmienie:
141. U41, U43 – teren zabudowy usługowej
- 1) Przeznaczenie:
- a) zabudowa usługowa,
  - b) dopuszcza się adaptacje budynku na lokale mieszkalne powyżej parterów budynków usługowych,
  - c) dopuszcza się lokalizacje obiektów i urządzeń infrastruktury technicznej,
- 2) Parametry i wskaźniki kształtowania zabudowy w przypadku realizacji nowej zabudowy, przebudowy, rozbudowy, nadbudowy budynków istniejących i zagospodarowania terenu:
- a) wysokość zabudowy – maksymalnie 9,5 m, w przypadku rozbudowy, przebudowy istniejących budynków usługowych w zabudowie szeregowej obowiązuje ustalenie wysokości krawędzi elewacji frontowej, kalenicy jako przedłużenie tych krawędzi odpowiednio do istniejącej zabudowy,
  - b) powierzchnia zabudowy – maks. 90%,
  - c) powierzchnia biologicznie czynna – min. 10%,
  - d) geometria dachu – obowiązują dachy dwuspadowe o kącie nachylenia połaci dachowej min. 40° maks. 50° kryte dachówką w kolorze ceglastym, brązowym, grafitowym lub czarnym,
  - e) dopuszcza się lokalizacje budynku ścianą zewnętrzną bez otworów na granicy działki sąsiedniej, jeżeli planowana inwestycja nie narusza przepisów szczególnych oraz interesów osób trzecich w zakresie dopływu światła dziennego do pomieszczeń przeznaczonych na pobyt ludzi,
  - f) maksymalna intensywność zabudowy – 0,6,
  - g) minimalna intensywność zabudowy – 0,2;
- 3) Ochrona i kształtowanie ładu przestrzennego:
- a) teren położony jest w strefie "B" ochrony konserwatorskiej – w zakresie ochrony dziedzictwa kulturowego i zabytków oraz dóbr kultury współczesnej obowiązują ustalenia § 5. ust. 5,

- b) remont elewacji należy prowadzić na całości budynku bez możliwości częściowej zmiany kolorystyki, obowiązuje ujednoczone pokrycie dachu co do koloru oraz zastosowanego materiału dla całości budynków w zabudowie szeregowej,
- c) obowiązuje zapewnienie miejsc postojowych dla samochodów osobowych według następujących wskaźników:
- 1 miejsce postojowe lub parkingowe na każdy lokal mieszkalny,
  - 1 miejsce postojowe lub parkingowe na każde 50 m<sup>2</sup> powierzchni użytkowej usług,
  - minimalna liczba miejsc przeznaczonych na parkowanie pojazdów zaopatrzonych w kartę parkingową i sposób ich realizacji zgodnie z przepisami odrębnymi,
- d) tereny oznaczone symbolami U41 i U43 zlokalizowane są na obszarach zagrożenia powodzią, na których prawdopodobieństwo wystąpienia powodzi jest niskie i wynosi raz na 500 lat (Q0,2%) – obowiązują przepisy szczególne,
- e) teren oznaczony symbolem U41 zlokalizowany na obszarach narażonych na zalanie w przypadku zniszczenia lub uszkodzenia wału przeciwpowodziowego – obowiązują przepisy szczególne;
- 4) Dopuszcza się lokalizację obiektów i urządzeń infrastruktury technicznej, pod warunkiem, że nie będą one stanowiły dominanty w przestrzeni; zakazuje się sytuowania masztów telefonii cyfrowej, internetu i słupowych stacji transformatorowych
- 8) w § 3 ust. 151. pkt 1 dodaje się lit. e. i f. o następującej treści:
- e) na terenie działki nr 218, obręb nr 5 Przedmieście, dopuszcza się lokalizację niekubaturowych obiektów i urządzeń sportowych oraz rekreacyjnych, a także dróg wewnętrznych, ścieżek rowerowych, pieszo-rowerowych i/lub chodników,
- f) na terenie, o którym mowa w lit. e. ustala się powierzchnię biologicznie czynną – min. 80%.
- 9) w § 3 ust. 151. pkt. 2 dodaje się lit. b. i c. o następującej treści:
- b) teren, o którym mowa w pkt 1) lit. e) zlokalizowany jest na obszarach zagrożenia powodzią, na których prawdopodobieństwo wystąpienia powodzi jest niskie i wynosi raz na 500 lat (Q0,2%) – obowiązują przepisy szczególne,
- c) teren o którym mowa w pkt 1) lit. e), zlokalizowany na obszarach narażonych na zalanie w przypadku zniszczenia lub uszkodzenia wału przeciwpowodziowego – obowiązują przepisy szczególne.
- 10) w § 3 ust. 152. pkt. 2 dodaje się lit. f i h o następującej treści:
- f) teren zlokalizowany w rejonie ulic Wokulskiego i Limanowskiego położony jest na obszarach zagrożenia powodzią, na których prawdopodobieństwo wystąpienia powodzi jest niskie i wynosi raz na 500 lat (Q0,2%) – obowiązują przepisy szczególne,
- h) teren zlokalizowany w rejonie ulic Wokulskiego i Limanowskiego położony jest na obszarach narażonych na zalanie w przypadku zniszczenia lub uszkodzenia wału przeciwpowodziowego – obowiązują przepisy szczególne.
- 11) w § 3 ust. 155. dodaje się pkt. 2 o następującej treści:
- 2) Ochrona i kształtowanie ładu przestrzennego:
- a) teren zlokalizowany na obszarach zagrożenia powodzią, na których prawdopodobieństwo wystąpienia powodzi jest niskie i wynosi raz na 500 lat (Q0,2%) – obowiązują przepisy szczególne,
- b) teren zlokalizowany na obszarach narażonych na zalanie w przypadku zniszczenia lub uszkodzenia wału przeciwpowodziowego – obowiązują przepisy szczególne.
- 12) w § 3 ust. 163.
- a) usuwa się pkt. 3 w całości,
- b) dodaje się pkt. 5 o następującej treści:
- 5) teren zlokalizowany na obszarach zagrożenia powodzią, na których prawdopodobieństwo wystąpienia powodzi jest niskie i wynosi raz na 500 lat (Q0,2%) – obowiązują przepisy szczególne,



13) § 3 ust. 165. otrzymuje następujące brzmienie:

165. U/KS – teren zabudowy usługowej i obsługi komunikacji samochodowej

1) przeznaczenie:

- a) zabudowa usługowa w zakresie usług hotelarskich, turystyki i gastronomii,
  - b) parkingi, miejsca postojowe dla samochodów osobowych i autobusów,
  - c) dopuszcza się lokalizację usług handlu o powierzchni sprzedaży do 50 m<sup>2</sup>, jako wbudowanych w parter budynku,
  - d) dopuszcza się lokalizację obiektów i urządzeń infrastruktury technicznej,
- 2) parametry i wskaźniki kształtowania zabudowy i zagospodarowania terenu:
- a) wysokość zabudowy – nie mniej niż 9 m i nie więcej niż 12 m do kalenicy,
  - b) liczba kondygnacji – 2 plus poddasze użytkowe,
  - c) geometria dachu – obowiązują dachy symetryczne dwuspadowe lub naczółkowe o kącie nachylenia połaci dachowej od 35° do 45°, dopuszcza się stosowanie lukarn oraz okien połaciowych,
  - d) pokrycie dachu – dachówką ceramiczną karpiówką w koronkę w kolorze ceglстым, ułożoną w koronkę,
  - e) nowa zabudowa winna być usytuowana na miejscu historycznej zabudowy na tym terenie w układzie kalenicowym w stosunku do ul. Kardynała Stefana Wyszyńskiego i szczytowo do ul. 1 Maja,
  - f) elewacje wykonane w tynku w kolorach jasnych, naturalnych odcieniach, białym, kremowym, beżowym, w ciepłych odcieniach szarości; dopuszcza się zastosowanie na elewacjach detalu z cegły,
  - g) otwory okienne w układzie wertykalnym w proporcjach od 2/3 do 1/4, od strony dróg publicznych rozmieszczone symetrycznie na elewacji, dopuszcza się grupowanie otworów okiennych oraz oranżerie,
  - h) dopuszcza się wprowadzenie na elewacji detalu architektonicznego,
  - i) powierzchnia zabudowy – maks. 75%,
  - j) powierzchnia biologicznie czynna – min. 25%,
  - k) maksymalna intensywność zabudowy – 2,0,
  - l) minimalna intensywność zabudowy – 0,5;

3) ochrona i kształtowanie ładu przestrzennego:

- a) teren objęty ścisłą strefą "A" ochrony konserwatorskiej wyznaczoną dla ochrony obiektu sakralnego wpisanego na listę dziedzictwa kulturowego UNESCO, znajdujący się w strefie buforowej miejsca światowego dziedzictwa UNESCO oraz na obszarze historycznego układu przestrzennego miasta Jawor wpisanego do gminnej ewidencji zabytków, w zakresie wszelkich prac budowlanych obowiązuje uzgodnienie z Wojewódzkim Konserwatorem Zabytków zgodnie z przepisami odrębnymi,
- b) w zakresie ochrony dziedzictwa kulturowego i zabytków oraz dóbr kultury współczesnej obowiązują nakazy, zakazy i ograniczenia wynikające z § 5,
- c) wszystkie budynki lokalizowane w obrębie terenu muszą posiadać spójną, jednolitą formę architektoniczną w zakresie:
  - kształtu, rodzaju, materiału i koloru dachu,
  - materiału i koloru elewacji,
  - materiału i kolorystyki zewnętrznej stolarki okiennej i drzwiowej,
  - stosowanych detali architektonicznych,
- d) na terenie obowiązują, zgodnie z przepisami szczególnymi, ograniczenia w zabudowie i zagospodarowaniu terenu związane ze strefą sanitarną w odległości 50 m od granic sąsiedniego terenu oznaczonego w planie symbolem ZC, który obejmuje teren nieczynnego cmentarza,
- e) obowiązująca linia zabudowy zgodnie z rysunkiem zmiany planu, rozumiana jako linia posadowienia elewacji frontowej budynku usługowego, którą elementy zabudowy nie mogą przekraczać powyżej

odległości dopuszczalnych wynoszących dla okapów, gzymsów oraz detali architektonicznych nie więcej niż 1,0 m; linia ta stanowi nieprzekraczalną linię zabudowy dla pozostałych obiektów budowlanych,

f) obowiązuje zapewnienie miejsc postojowych dla samochodów osobowych według następujących wskaźników:

- 0,5 miejsca postojowego lub parkingowego na każdy pokój hotelowy,
- 1 miejsce postojowe lub parkingowe na każde 50 m<sup>2</sup> powierzchni użytkowej usług,
- minimalna liczba miejsc przeznaczonych na parkowanie pojazdów zaopatrzonych w kartę parkingową i sposób ich realizacji zgodnie z przepisami odrębnymi;

4) Dopuszcza się lokalizację obiektów i urządzeń infrastruktury technicznej, pod warunkiem, że nie będą one stanowiły dominanty w przestrzeni; zakazuje się sytuowania masztów telefonii cyfrowej, internetu i słupowych stacji transformatorowych.

5) Teren położony jest w strefie "OW" obserwacji archeologicznej – w zakresie ochrony dziedzictwa kulturowego i zabytków oraz dóbr kultury współczesnej obowiązują ustalenia § 5. ust. 6; ponadto ochronie podlegają nawarstwienia związane z historycznym osadnictwem i obowiązuje współpraca z wojewódzkim konserwatorem zabytków zgodnie z obowiązującymi przepisami odrębnymi w zakresie ochrony zabytków.

14) w § 3 ust. 171 dodaje się pkt. 2 o następującej treści:

2) Ochrona i kształtowanie ładu przestrzennego:

a) teren zlokalizowany na obszarach zagrożenia powodzią, na których prawdopodobieństwo wystąpienia powodzi jest niskie i wynosi raz na 500 lat (Q0,2%) – obowiązują przepisy szczególne,

b) teren zlokalizowany na obszarach narażonych na zalanie w przypadku zniszczenia lub uszkodzenia wału przeciwpowodziowego – obowiązują przepisy szczególne.

15) w § 4 dodaje się ust 9 o następującej treści:

9. Na terenie objętym planem wyznacza się strefę 50 m ochrony sanitarnej od cmentarza – terenu zlokalizowanego poza granicami zmiany planu. Strefa ochrony sanitarnej od cmentarza obejmuje teren oznaczony symbolem U/KS. Dla strefy ochrony sanitarnej od cmentarza obowiązują zgodnie z przepisami szczególnymi ograniczenia w zakresie lokalizacji:

1) lokali mieszkalnych;

2) usług gastronomicznych;

3) obiektów zamieszkania zbiorowego;

4) zakładów żywienia zbiorowego;

5) zakładów produkujących artykuły żywnościowe;

6) zakładów przechowujących artykuły żywnościowe;

7) studni i urządzeń do poboru oraz produkcji wody pitnej i potrzeb gospodarczych.

#### § 4.

Wykonanie niniejszej uchwały powierza się Burmistrzowi Miasta Jawora.

#### § 5.

Uchwała wchodzi w życie po upływie 14 dni od daty ogłoszenia w Dzienniku Urzędowym Województwa Dolnośląskiego.

Przewodniczący Rady  
Miejskiej w Jaworze

**Daniel Iwański**



Uzasadnienie do Uchwały Nr .....

Rady Miejskiej w Jaworze

z dnia ..... 2021 r.

Zmiana miejscowego planu zagospodarowania przestrzennego miasta Jawora w obrębie ulic: Rynek – Stare Miasto, Plac Wolności, Park Pokoju do ulicy Narutowicza została sporządzona na podstawie przepisów ustawy z dnia 27 marca 2003 r. o planowaniu i zagospodarowaniu przestrzennym (Dz. U. z 2020 r. poz. 293 zm.).

Niniejsza uchwała stanowi zakończenie prac nad sporządzeniem zmiany planu miejscowego podjętych na podstawie Uchwały Nr XLVII/310/2018 Rady Miejskiej w Jaworze 21 marca 2018 r. w sprawie przystąpienia do sporządzenia zmiany miejscowego planu zagospodarowania przestrzennego miasta Jawora w obrębie ulic: Rynek – Stare Miasto, Plac Wolności, Park Pokoju do ulicy Narutowicza. Zmiana miejscowego planu zagospodarowania przestrzennego miasta Jawora w obrębie ulic: Rynek – Stare Miasto, Plac Wolności, Park Pokoju do ulicy Narutowicza została przedłożona przez Burmistrza Miasta Jawora Radzie Miejskiej w Jaworze po przeprowadzeniu procedury formalno-prawnej określonej w przepisach w ustawie o planowaniu i zagospodarowaniu przestrzennym oraz po spełnieniu wymogów wynikających z teje ustawy.

Ponadto przedmiotowa zmiana planu miejscowego została sporządzona zgodnie z zapisami Studium uwarunkowań i kierunków zagospodarowania przestrzennego miasta Jawora zatwierdzonego uchwałą Nr XIII/70/2015 Rady Miejskiej w Jaworze z dnia 26 sierpnia 2015 r. oraz z przepisami odrębnymi.

O przystąpieniu do sporządzenia zmiany planu zawiadomiono poprzez:

1) ogłoszenie w prasie;  
2) obwieszczenie wywieszane na tablicach Urzędu Miejskiego w Jaworze oraz miejscowych tablicach ogłoszeń;

3) zawiadomienie na piśmie instytucji i organów właściwych do uzgadniania i opiniowania planu;

4) zamieszczenie obwieszczenia w biuletynie informacji publicznej Urzędu Miejskiego w Jaworze.

W wyniku zawiadomienia o podjęciu przez Radę Miejską w Jaworze Uchwały Nr XLVII/310/2018 Rady Miejskiej w Jaworze 21 marca 2018 r. w sprawie przystąpienia do sporządzenia zmiany miejscowego planu zagospodarowania przestrzennego miasta Jawora w obrębie ulic: Rynek – Stare Miasto, Plac Wolności, Park Pokoju do ulicy Narutowicza zebrano i rozpatrzono wnioski, które skierowano do Burmistrza Miasta Jawora, jako organu sporządzającego projekt zmiany planu. Uwzględnione wnioski lub ich części wykorzystano podczas przygotowania projektu planu.

Do projektu zmiany planu sporządzono także prognozę skutków finansowych uchwalenia planu miejscowego. Projekt zmiany planu wraz z prognozą oddziaływania na środowisko poddano procedurze opiniowania i uzgadniania zgodnie z przepisami. Po czym wprowadzono zmiany wynikające z uzyskanych opinii i uzgodnień.

Projekt zmiany planu został wyłożony do publicznego wglądu wraz z prognozą oddziaływania na środowisko w dniach od 21 października do 20 listopada 2020 roku. W dniu 28 października 2020 roku przeprowadzono dyskusję publiczną nad przyjętymi w projekcie planu rozwiązaniami. W wyniku wyłożenia do publicznego wglądu wpłynęła jedna uwaga, która została uwzględniona przez Burmistrza Miasta Jawora.

Burmistrz Miasta Jawora przedstawił Radzie Miejskiej w Jaworze projekt zmiany planu do uchwalenia. Rozstrzygnięcie o sposobie rozpatrzenia uwag złożonych do projektu zmiany planu stanowi załącznik nr 1 do uchwały w sprawie uchwalenia planu. Rozstrzygnięcie o sposobie realizacji, zapisanych w planie, inwestycji z zakresu infrastruktury technicznej, które należą do zadań własnych gminy, oraz zasadach ich finansowania stanowi załącznik nr 2 do uchwały w sprawie uchwalenia zmiany planu.

Zmiana miejscowego planu zagospodarowania przestrzennego miasta Jawora w obrębie ulic: Rynek – Stare Miasto, Plac Wolności, Park Pokoju do ulicy Narutowicza uwzględnia w swoich ustaleniach wymogi wynikające z art. 1 ust. 2, ustawy o planowaniu i zagospodarowaniu przestrzennym.

W zakresie wymagań ładu przestrzennego, w tym urbanistyki i architektury w ww. zmianie planu miejscowego ustalono szczegółowe warunki w zakresie kształtowania zabudowy, które zapewniają zachowanie istniejących walorów krajobrazowych oraz nawiązanie nowych obiektów oraz dostosowanie istniejących budynków do regionalnego charakteru zabudowy i istniejących jej układów, dla których dostosowano parametry do aktualnych potrzeb i wymogów. Na obszarze objętym zmianą planu znaczną część zajmują tereny przeznaczone pod zabudowę mieszkaniową z usługami oraz mieszkaniowej

wielorodzinnej z usługami, które otaczają obszar istniejącej zabudowy mieszkaniowej wielorodzinnej. Wcześniej zaprojektowany układ drogowy zapewnia sprawną obsługę komunikacyjną terenów. Ustalenia zmiany planu pozwalają na kształtowanie zabudowy zapewniające zachowanie odpowiednich walorów architektonicznych i krajobrazowych poprzez zastosowanie szeregu szczegółowych zapisów określających charakter zabudowy oraz wprowadzenie obowiązku dostosowania jej skali do sąsiednich budynków. Również wskazanie rodzajów materiałów z jakich mają być budowane obiekty ma służyć podkreśleniu walorów architektonicznych przestrzeni. Przedmiotowa zmiana planu w pełnym wymiarze uwzględni walory ekonomiczne przestrzeni poprzez ich znaczne wykorzystanie.

Zapisy zmiany planu w zakresie prawa własności mają na celu ochronę interesu prawnego osób trzecich, w szczególności w przypadku prowadzonych w przestrzeni działań oraz przedsięwzięć. Potrzeby interesu publicznego uwzględniono w zmianie planu optymalizując rozmieszczenie poszczególnych elementów układu drogowego oraz związanego z nimi uzbrojenia terenu, których realizacja i utrzymanie stanowi największe obciążenie dla finansów publicznych. W zmianie planu ustalono również odpowiednią politykę w zakresie opłat związanych ze wzrostem wartości nieruchomości spowodowanych uchwaleniem planu pozwalających na racjonalne ich uzyskanie. Zmiana planu nie wprowadza żadnych ograniczeń w zakresie rozwoju sieci szerokopasmowych i dopuszcza lokalizację, rozbudowę, przebudowę oraz remonty sieci, obiektów i urządzeń infrastruktury technicznej zgodnie z przepisami odrębnymi.

Podczas opracowywania ww. zmiany planu miejscowego zapewniono udział społeczeństwa poprzez możliwość udziału osób i podmiotów na każdym z etapów jego sporządzania. Zapewniono możliwość składania wniosków, wglądu do gromadzonych dokumentów. Projekt zmiany planu wyłożono do publicznego wglądu, podczas którego przeprowadzono dyskusję publiczną nad rozwiązaniami w nim przyjętymi. W trakcie procedury umożliwiono również składanie uwag do projektu planu, które zostały rozpatrzone przez Burmistrza Miasta Jawora oraz Radę Miejską w Jaworze. Zapewniono również dostęp do projektu zmiany planu oraz procedury jego sporządzania przy użyciu środków komunikacji elektronicznej poprzez zamieszczenie wyłożonego do publicznego wglądu projektu zmiany planu oraz ogłoszeń na stronie internetowej Urzędu Miejskiego w Jaworze.

Całość procesu formalno-prawnego związanego ze sporządzeniem zmiany planu jest udokumentowana i dostępna w siedzibie Urzędu Miejskiego w Jaworze, co zapewnia zachowanie jawności i przejrzystości prowadzonych procedur planistycznych z nim związanych.

Przy ustalaniu przeznaczenia terenu lub określając potencjalny sposób zagospodarowania i korzystania z terenu w zmianie planu kierowano się przede wszystkim potrzebą zachowania równowagi pomiędzy uwzględnieniem interesu publicznego a ochroną interesu prywatnego. W tym celu w szczególnym stopniu dążono do wprowadzania rozwiązań, które pozwolą na zminimalizowanie skutków wprowadzanych ograniczeń dla osób i podmiotów prywatnych. Interes prywatny uwzględniono poprzez umożliwienie na terenach prywatnych rozwoju zabudowy, zmianę sposobu ich zagospodarowania, zapewnienie im obsługi komunikacyjnej oraz dostęp mieszkańców do usług i terenów publicznych. Natomiast zachowanie interesu publicznego zapewniono w zmianie planu poprzez wyznaczenie terenów pod drogi publiczne, infrastrukturę techniczną oraz usługi i tereny publiczne. Ponadto przy stosowanych rozwiązaniach uwzględniono analizy ekonomiczne, środowiskowe i społeczne oraz starano się maksymalnie wykorzystać walory przestrzeni zapewniając przy tym jej odpowiednią ochronę.

W zmianie planu struktury przestrzenne zostały zachowane tak, aby zminimalizować transportochłonność układu przestrzennego. Układ komunikacyjny również został zachowany by zapewniać odpowiednią obsługę terenów przy minimalizowaniu kosztów tej obsługi. Nowa zabudowa będzie stanowić uzupełnienie już istniejącej, a planowana jest, jako kontynuacja już zagospodarowanych terenów. Żaden, spośród terenów przeznaczonych pod nową zabudowę, nie jest zaplanowany w oderwaniu od istniejącej struktury funkcjonalno-przestrzennej miasta Jawora i nie będzie stanowił enklawy w otwartej przestrzeni. Całość nowej zabudowy planowana jest na obszarach o w pełni wykształconej zwartej strukturze funkcjonalno-przestrzennej, o najlepszym stopniu wyposażenia w sieci wodociągowe, kanalizacyjne, elektroenergetyczne, gazowe, ciepłownicze oraz sieci i urządzenia telekomunikacyjne, adekwatne do istniejącej i nowej, planowanej zabudowy.

Rada Miejska w Jaworze przed podjęciem w dniu 21 marca 2018 r. Uchwały Nr XLVII/310/2018 Rady Miejskiej w Jaworze 21 marca 2018 r. w sprawie przystąpienia do sporządzenia zmiany miejscowego planu zagospodarowania przestrzennego miasta Jawora w obrębie ulic: Rynek – Stare Miasto, Plac Wolności, Park Pokoju do ulicy Narutowicza dokonała analizy określającej zasadność przystąpienia do sporządzenia tej zmiany planu oraz ustaliła stopień zgodności przewidywanych rozwiązań z ustaleniami Studium

uwarunkowań i kierunków zagospodarowania przestrzennego miasta Jawora zatwierdzonego uchwałą Nr XIII/70/2015 Rady Miejskiej w Jaworze z dnia 26 sierpnia 2015 r. Z uwagi na zamieniające się uwarunkowania przestrzenne i potrzeby rozwojowe miasta oraz kierowane wnioski w sprawie zagospodarowania terenu objętego ww. uchwałą Rada Miejska w Jaworze zdecydowała o przystąpieniu do sporządzenia niniejszej zmiany planu miejscowego. Wpływ ustaleń zmiany planu na finanse publiczne, w tym budżet gminy ustalono na podstawie prognozy skutków finansowych uchwalenia planu miejscowego sporządzonej zgodnie art. 17 pkt 5 ustawy w trakcie procedowania planu. Przy ustalaniu wpływu planu na finanse publiczne założono, iż zrealizowane zostaną przyjęte w planie warunki i większość terenów zostanie zagospodarowana. W prognozie skutków finansowych zastosowano dynamiczną metodę oceny efektywności inwestycji na podstawie zaktualizowanej wartości netto NPV. Zdyskontowaną wartość netto, określono jako różnicę pomiędzy wpływami a wydatkami pieniężnymi przez okres 6 lat. Przy realizacji zmiany planu bilans dochodów i wydatków powinien korzystnie wpłynąć na sytuację finansową gminy. Wyniki prognozy finansowej wskazały, że ustalenia zmiany planu stwarzają możliwości do pojawienia się nowych wpływów do budżetu gminy z tytułu przede wszystkim zwiększenia dochodów z: podatków od nieruchomości: gruntów i powierzchni użytkowej. Należy stwierdzić, iż projekt zmiany planu został sporządzony zgodnie z powszechnie obowiązującymi przepisami i realizuje postanowienia Uchwały Nr XLVII/310/2018 Rady Miejskiej w Jaworze 21 marca 2018 r. w sprawie przystąpienia do sporządzenia zmiany miejscowego planu zagospodarowania przestrzennego miasta Jawora w obrębie ulic: Rynek – Stare Miasto, Plac Wolności, Park Pokoju do ulicy Narutowicza.

Przyjęte w zmianie planu rozwiązania wychodzą naprzeciw potrzebom gminy i oczekiwaniom mieszkańców oraz pozwalają na wsparcie rozwoju regionu i wpływają pozytywnie na dynamikę tego procesu. Dla prawidłowej koordynacji rozwoju przestrzennego nie tylko obszaru objętego zmianą planu, ale także całego miasta Jawora, wykorzystując jego lokalne i ponadlokalne uwarunkowania, walory i predyspozycje, zasadne jest uchwalenie zmiany miejscowego planu zagospodarowania przestrzennego miasta Jawora w obrębie ulic: Rynek – Stare Miasto, Plac Wolności, Park Pokoju do ulicy Narutowicza.

Z up. BURMISTRZA  
*Ewelina Seynklar*  
ZASTĘPCA BURMISTRZA

Załącznik Nr 1 do Uchwały Nr .....

Rady Miejskiej w Jaworze

z dnia ..... 2021 r.

**Rozstrzygnięcie o sposobie rozpatrzenia uwag wniesionych do projektu zmiany miejscowego planu zagospodarowania przestrzennego miasta Jawora w obrębie ulic: Rynek – Stare Miasto, Plac Wolności, Park Pokoju do ulicy Narutowicza**

Na podstawie art. 20 ust. 1 ustawy z dnia 27 marca 2003 r. o planowaniu i zagospodarowaniu przestrzennym (Dz. U. z 2020 r. poz. 293 ze zm.), w związku z uchwałą Nr XLVII/310/2018 Rady Miejskiej w Jaworze 21 marca 2018 r. w sprawie przystąpienia do sporządzenia zmiany miejscowego planu zagospodarowania przestrzennego miasta Jawora w obrębie ulic: Rynek – Stare Miasto, Plac Wolności, Park Pokoju do ulicy Narutowicza, Rada Miejska w Jaworze rozstrzyga o sposobie rozpatrzenia uwag.

**§ 1.**

Uwaga nr 1.

1. Zgłaszający uwagę. Właściciel nieruchomości - działki nr 218, obręb nr 5 Przedmieście, miasto Jawor.
2. Oznaczenie nieruchomości, której dotyczy uwaga: projekt planu:
  - 1) symbol terenu w projekcie planu: R;
  - 2) działka: nr 218 położona na terenie obrębu Nr 5 Przedmieście, gmina Jawor.
3. Treść uwagi – proponowane przeznaczenie terenu:
  - 1) zielen rekreacyjna z elementami sportowo rekreacyjnymi.
  - 2) wykorzystanie terenu dla potrzeb ścieżki rowerowej, strefy rekreacji, strefy ćwiczeń dla rowerzystów.
4. Rozstrzygnięcie – uwaga uwzględniona w całości.

Przewodniczący Rady  
Miejskiej w Jaworze

**Daniel Iwański**



Załącznik Nr 2 do Uchwały Nr .....  
Rady Miejskiej w Jaworze  
z dnia ..... 2021 r.

**Rozstrzygnięcie w sprawie sposobu realizacji zapisanych w zmianie miejscowego planu zagospodarowania przestrzennego miasta Jawora w obrębie ulic: Rynek – Stare Miasto, Plac Wolności, Park Pokoju do ulicy Narutowicza inwestycji z zakresu infrastruktury technicznej, które należą do zadań własnych gminy oraz o zasadach ich finansowania**

Na podstawie art. 20 ust. 1 ustawy z dnia 27 marca 2003 r. o planowaniu i zagospodarowaniu przestrzennym (Dz. U. z 2020 r. poz. 293 ze zm.), w związku z uchwałą Nr XLVII/310/2018 Rady Miejskiej w Jaworze 21 marca 2018 r. w sprawie przystąpienia do sporządzenia zmiany miejscowego planu zagospodarowania przestrzennego miasta Jawora w obrębie ulic: Rynek – Stare Miasto, Plac Wolności, Park Pokoju do ulicy Narutowicza, Rada Miejska w Jaworze rozstrzyga o sposobie realizacji inwestycji z zakresu infrastruktury technicznej, które należą do zadań własnych gminy oraz o zasadach ich finansowania zapisanych w zmianie miejscowego planu zagospodarowania przestrzennego miasta Jawora w obrębie ulic: Rynek – Stare Miasto, Plac Wolności, Park Pokoju do ulicy Narutowicza.

**§ 1.**

Zadania własne gminy z zakresu infrastruktury technicznej zapisane w zmianie miejscowego planu zagospodarowania przestrzennego:

- 1) sieć wodociągowa;
- 2) sieć kanalizacji sanitarnej;
- 3) sieć kanalizacji deszczowej;
- 4) gminne drogi publiczne wraz z oświetleniem.

**§ 2.**

Zadania inwestycyjne, o których mowa w par 1. finansowane będą zgodnie z przepisami o finansach publicznych oraz zasadami określonymi w:

- 1) wieloletnich planach inwestycyjnych i finansowych gminy Jawor;
- 2) wieloletnich planach rozwoju i modernizacji urządzeń infrastruktury technicznej i komunikacji oraz
- 3) strategią gminy Jawor.

Przewodniczący Rady  
Miejskiej w Jaworze

**Daniel Iwański**



Załącznik Nr 3 do Uchwały Nr .....  
Rady Miejskiej w Jaworze  
z dnia ..... 2021 r.

**Dane przestrzenne dla zmiany miejscowego planu zagospodarowania przestrzennego miasta Jawora  
w obrębie ulic: Rynek – Stare Miasto, Plac Wolności, Park Pokoju do ulicy Narutowicza**

Na podstawie art. 67a ust. 3 i 5, ustawy z dnia 27 marca 2003 r. o planowaniu i zagospodarowaniu przestrzennym (tekst jedn.: Dz. U. z 2020 r. poz. 293 ze zm.) Rada Miejska w Jaworze załącza dane przestrzenne dla zmiany miejscowego planu zagospodarowania przestrzennego miasta Jawora w obrębie ulic: Rynek – Stare Miasto, Plac Wolności, Park Pokoju do ulicy Narutowicza w postaci cyfrowego załącznika.

**§ 1.**

Załącza się dane przestrzenne dla zmiany miejscowego planu zagospodarowania przestrzennego miasta Jawora w obrębie ulic: Rynek – Stare Miasto, Plac Wolności, Park Pokoju do ulicy Narutowicza w postaci cyfrowego załącznika w formacie XML.

Przewodniczący Rady  
Miejskiej w Jaworze

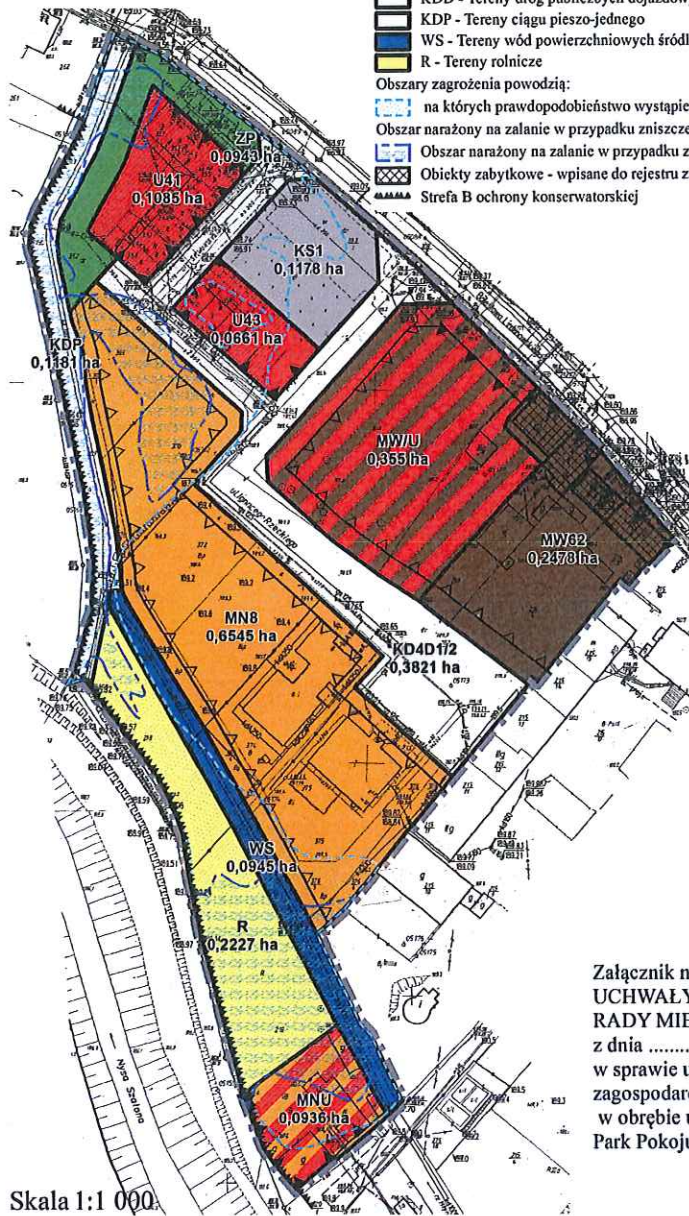
**Daniel Iwański**



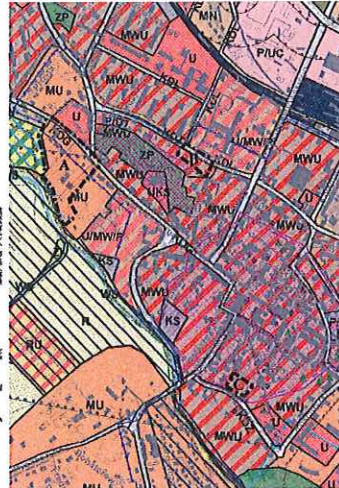


**OZNACZENIA PLANU**

- Granica obszaru objętego zmianą planu
  - Obowiązująca linia zabudowy
  - Nieprzekraczalna linia zabudowy
  - Linia rozgraniczająca tereny o różnym przeznaczeniu lub różnych zasadach zagospodarowania
  - MW - Tereny zabudowy mieszkaniowej wielorodzinnej
  - MW/U - Tereny zabudowy mieszkaniowej wielorodzinnej z usługami
  - MN - Tereny zabudowy mieszkaniowej jednorodzinnej
  - MN/U - Tereny zabudowy mieszkaniowej jednorodzinnej z usługami
  - U - Tereny zabudowy usługowej
  - ZP - Tereny zieleni urządzonej
  - KS - Tereny obsługi komunikacji samochodowej
  - KDD - Tereny dróg publicznych dojazdowych
  - KDP - Tereny ciągu pieszo-jednego
  - WS - Tereny wód powierzchniowych śródlądowych
  - R - Tereny rolnicze
- Obszary zagrożenia powodzią:
- na których prawdopodobieństwo wystąpienia powodzi jest niskie i wynosi raz na 500 lat (Q0,2%)
  - Obszar narażony na zalanie w przypadku zniszczenia lub uszkodzenia wału przeciwpowodziowego
  - Obszar narażony na zalanie w przypadku zniszczenia lub uszkodzenia wału przeciwpowodziowego
  - Obiekty zabytkowe - wpisane do rejestru zabytków oraz o walorach kulturowych
  - Strefa B ochrony konserwatorskiej



Wyrys ze Studium uwarunkowań i kierunków zagospodarowania przestrzennego miasta Jawora



Załącznik nr 1a do  
 UCHWAŁY NR ...../...../2021  
 RADY MIEJSKIEJ W JAWORZE  
 z dnia ..... 2021 roku  
 w sprawie uchwalenia zmiany miejscowego planu  
 zagospodarowania przestrzennego miasta Jawora  
 w obrębie ulic: Rynek - Stare Miasto, Plac Wolności,  
 Park Pokoju do ulicy Narutowicza

Skala 1:1 000



Załącznik nr 1b do

UCHWAŁY NR ...../...../2021








RADY MIEJSKIEJ W JAWORZE

z dnia ..... 2021 roku

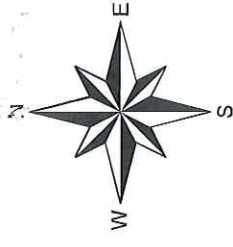
w sprawie uchwalenia zmiany miejscowego planu zagospodarowania przestrzennego miasta Jawora w obrębie ulic: Rynek - Stare Miasto, Plac Wolności, Park Pokoju do ulicy Narutowicza



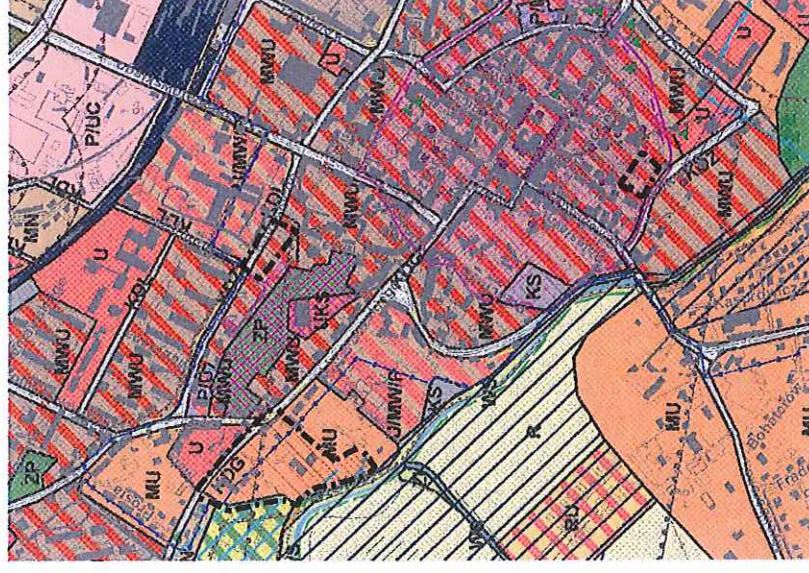
### OZNACZENIA PLANU

-  Granica obszaru objętego zmianą planu
-  Obowiązująca linia zabudowy
-  Linia rozgraniczająca tereny o różnym przeznaczeniu lub różnym zasadach zagospodarowania
-  U/KS - Tereny zabudowy usługowej i obsługi komunikacji samochodowej
-  Strefa A ścisłej ochrony konserwatorskiej
-  Strefa buforowa miejsca światowego dziedzictwa UNESCO
-  Granica strefy sanitarnej od cmentarza

Skala 1:1000 Z-TQPCU-CYATZ-UEMUV-XHHME. Projekt



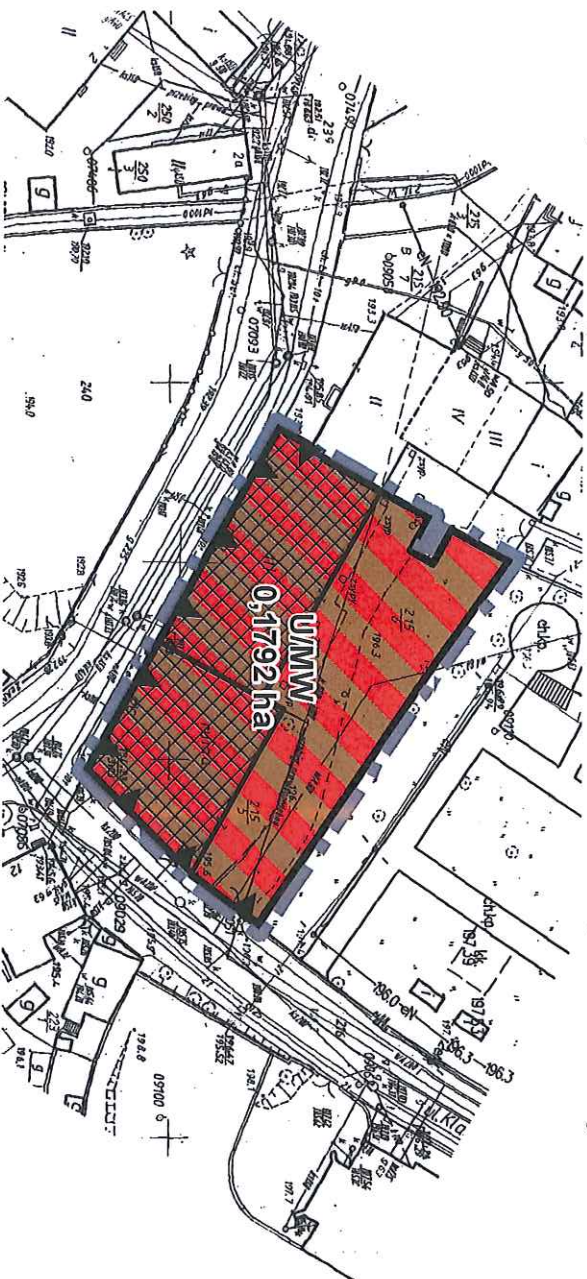
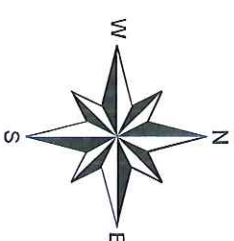
Wyrys ze Studium uwarunkowań i kierunków zagospodarowania przestrzennego miasta Jawora








0 10 20 40 Metry  
Skala 1:5

Załącznik nr 1c do  
UCHWAŁY NR ...../...../2021  
RADY MIEJSKIEJ W JAWORZIE  
z dnia ..... 2021 roku

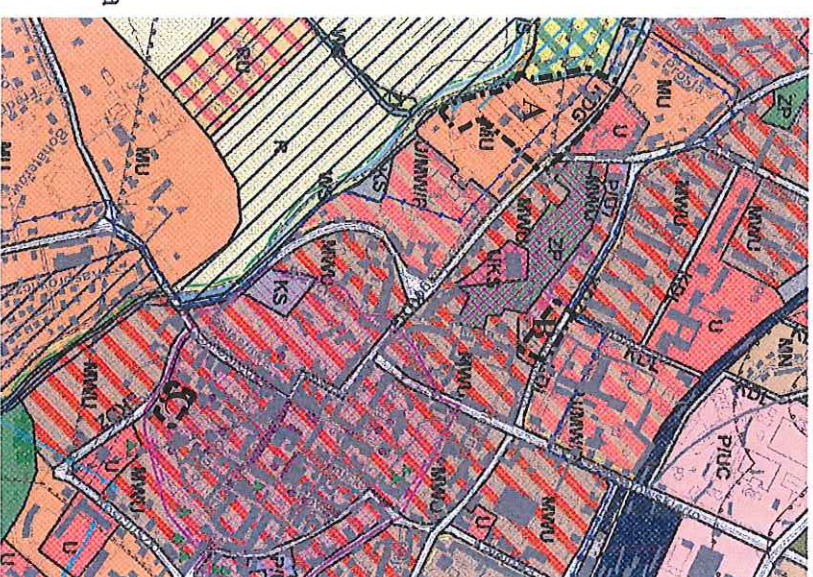
w sprawie uchwalenia zmiany miejscowego planu zagospodarowania przestrzennego miasta Jawora  
w obrębie ulic: Rynek - Stare Miasto, Plac Wolności, Park Pokoju do ulicy Narutowicza



## OZNACZENIA PLANU

-  Granica obszaru objętego zmianą planu
-  Obowiązująca linia zabudowy
-  Linia rozgraniczająca tereny o różnym przeznaczeniu lub różnym zasadach zagospodarowania
-  U/MW - Ter. zabudowy usługowej i mieszkaniowej wielorodzinnej
-  Obiekty zabytkowe - wpisane do rejestru zabytków oraz o walorach kulturowych

Wyrys ze Studium uwarunkowań i kierunków  
zagospodarowania przestrzennego miasta Jawora



Skala 1:1 000

0 10 20 40 Metry